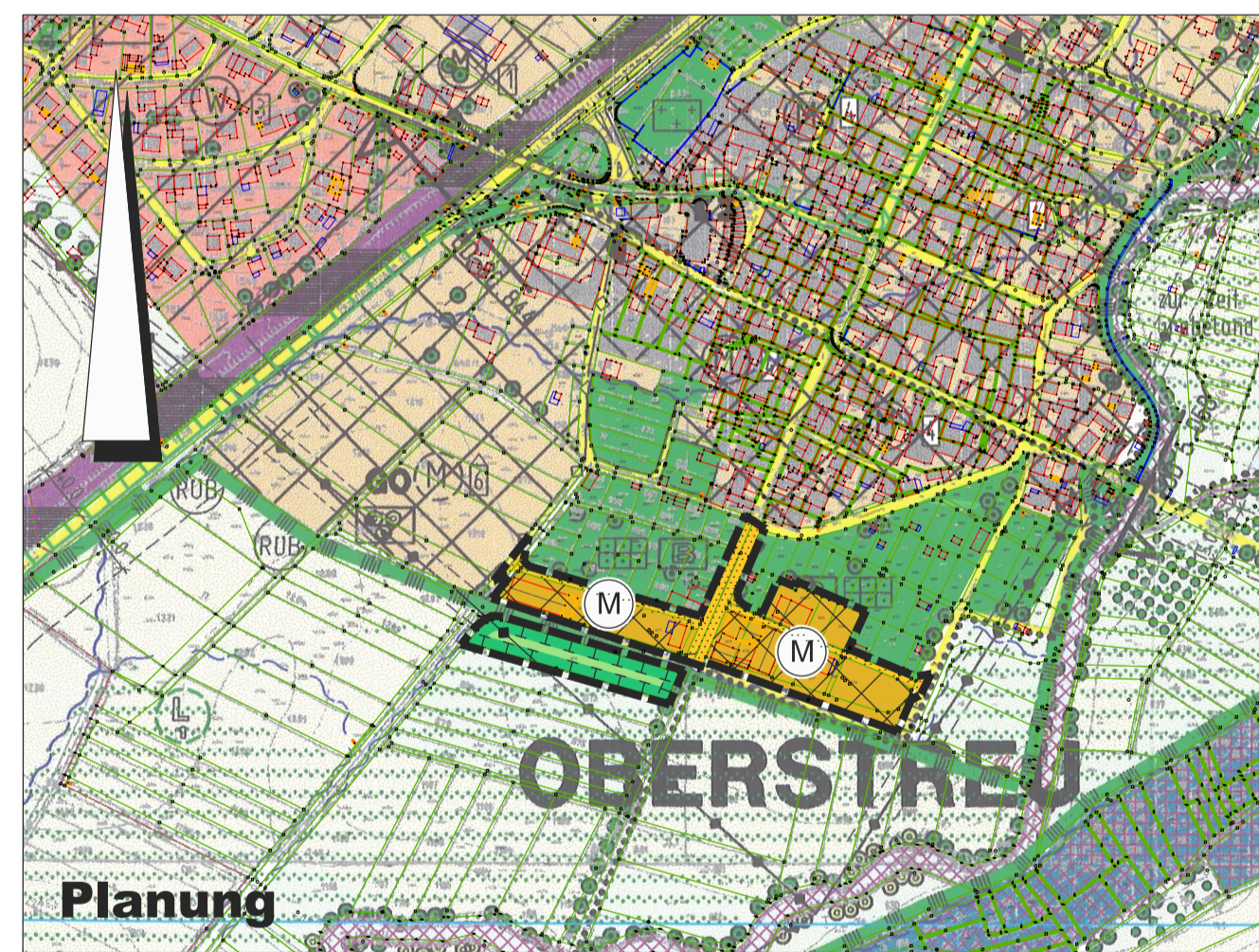
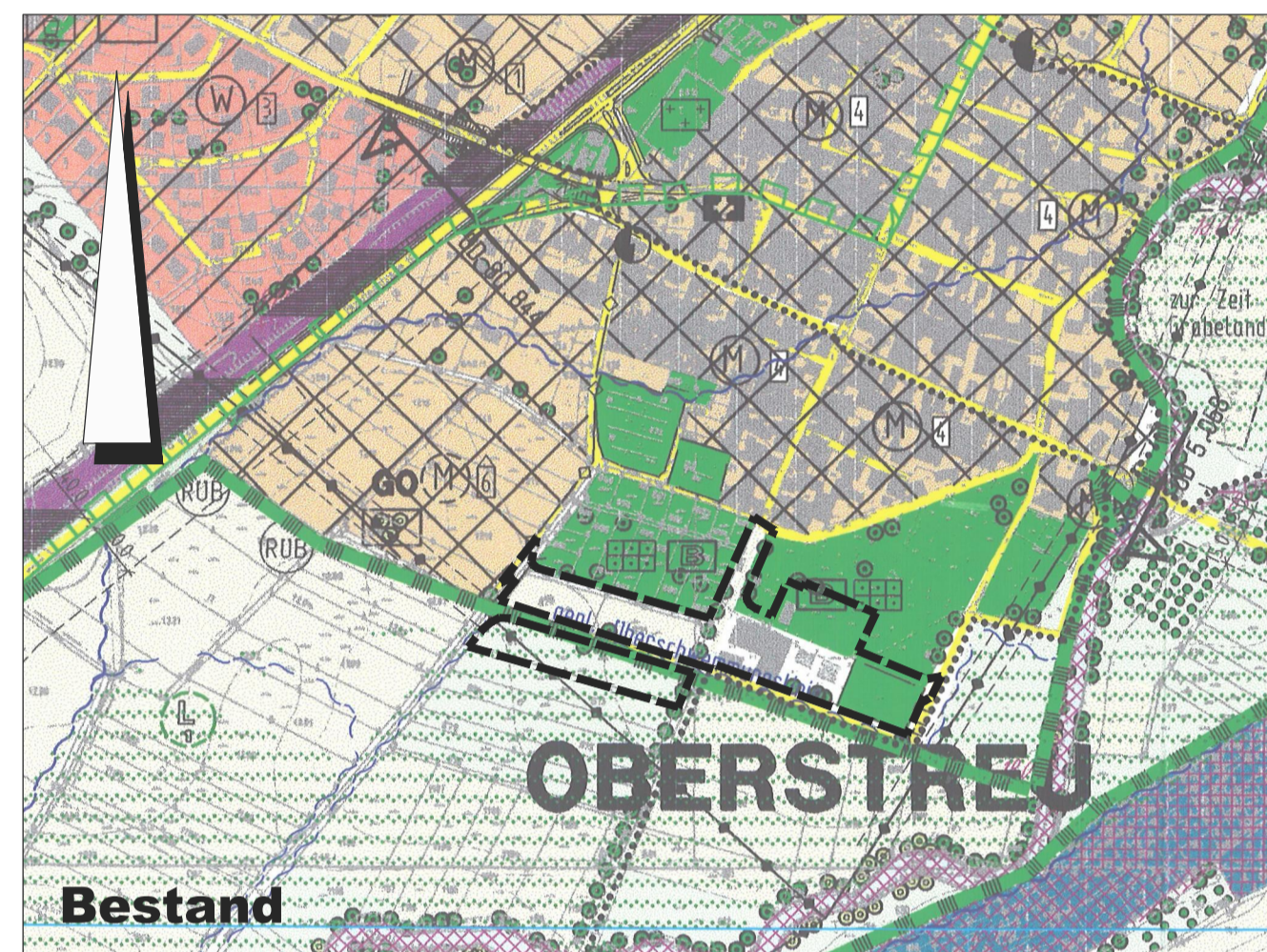


## 9. Änderung des Flächennutzungsplanes




## Planzeichenerklärung

### Art der baulichen Nutzung



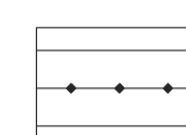
Gemischte Bauflächen

### Verkehrsflächen




Örtliche und überörtliche Straßen

### Hauptversorgungs- und Hauptabwasserleitungen

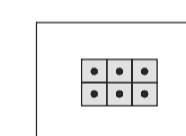


oberirdisch, 20kV-Freileitung mit Leitungsausübungsbereich (10m/12m)

### Grünflächen



Grünflächen




Dauerkleingärten

### Flächen für die Landwirtschaft und Wald

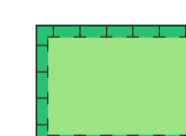


Ackerland



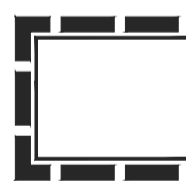
Grünland

### Planungen, Nutzungsregelungen, Maßnahmen und Flächen für Maßnahmen zum Schutz, zur Pflege und zur Entwicklung von Natur und Landschaft



Umgrenzung von Flächen für Maßnahmen zum Schutz, zur Pflege und Entwicklung von Natur und Landschaft

### Sonstige Planzeichen



Grenze des räumlichen Geltungsbereiches

## Verfahrensvermerke

- Der Gemeinderat der Gemeinde Oberstreu hat in der Sitzung vom \_\_\_\_\_ die 9. Änderung des Flächennutzungsplanes beschlossen. Der Änderungsbeschluss wurde am \_\_\_\_\_ ortsüblich bekannt gemacht.
- Die frühzeitige Öffentlichkeitsbeteiligung gemäß § 3 Abs. 1 BauGB mit öffentlicher Darlegung und Anhörung für den Vorentwurf der 9. Änderung des Flächennutzungsplanes in der Fassung vom \_\_\_\_\_ hat in der Zeit vom \_\_\_\_\_ bis \_\_\_\_\_ stattgefunden.
- Die frühzeitige Beteiligung der Behörden und sonstigen Träger öffentlicher Belange gemäß § 4 Abs. 1 BauGB für den Vorentwurf der 9. Änderung des Flächennutzungsplanes in der Fassung vom \_\_\_\_\_ hat in der Zeit vom \_\_\_\_\_ bis \_\_\_\_\_ stattgefunden.
- Zu dem Entwurf der 9. Änderung des Flächennutzungsplanes in der Fassung vom \_\_\_\_\_ wurden die Behörden und sonstigen Träger öffentlicher Belange gemäß § 4 Abs. 2 BauGB in der Zeit vom \_\_\_\_\_ bis \_\_\_\_\_ beteiligt.
- Der Entwurf der 9. Änderung des Flächennutzungsplanes in der Fassung vom \_\_\_\_\_ wurde mit der Begründung gemäß § 3 Abs. 2 BauGB in der Zeit vom \_\_\_\_\_ bis \_\_\_\_\_ öffentlich ausgelegt.
- Die Gemeinde Oberstreu hat mit Beschluss des Gemeinderats vom \_\_\_\_\_ die 9. Änderung des Flächennutzungsplanes in der Fassung vom \_\_\_\_\_ festgestellt.

Oberstreu, den .....

Kießner (1. Bürgermeister)




- Das Landratsamt Rhön-Grabfeld hat die 9. Änderung des Flächennutzungsplans mit Bescheid vom \_\_\_\_\_, AZ \_\_\_\_\_ gemäß § 6 BauGB genehmigt.



8. Ausgefertigt

Oberstreu, den .....


Kießner (1. Bürgermeister)



- Die Erteilung der Genehmigung der 9. Änderung des Flächennutzungsplanes wurde am \_\_\_\_\_ gemäß § 6 Abs. 5 BauGB ortsüblich bekannt gemacht. Der Flächennutzungsplan ist damit wirksam.

Oberstreu, den .....

Kießner (1. Bürgermeister)



Nr.	Änderungen	Datum	Name

## 9. Änderung des Flächennutzungsplanes

Datum	Name
entw. 10/2020	Mock
gez. 10/2020	Mock
gepr. 10/2020	Mock

Gemeinde Oberstreu  
GT Oberstreu  
Landkreis Rhön-Grabfeld

M = 1 : 5 000  
Mittelstreu, 18.11.2020

MICHAEL MOCK LANDSCHAFTSARCHITEKTUR  
STADT-, LANDSCHAFTS- UND FREIRAUMPLANUNG  
BERGBLICK 7 \* 97640 OBERSTREU  
T: 09773 / 6559 \* F: 03222 / 1645584  
E: [mock.landschaftsarchitektur@t-online.de](mailto:mock.landschaftsarchitektur@t-online.de)

Stand: 18.11.2020 (VE)  
Reg.Nr.2020/15

0,77m x 0,30m = 0,23m<sup>2</sup>